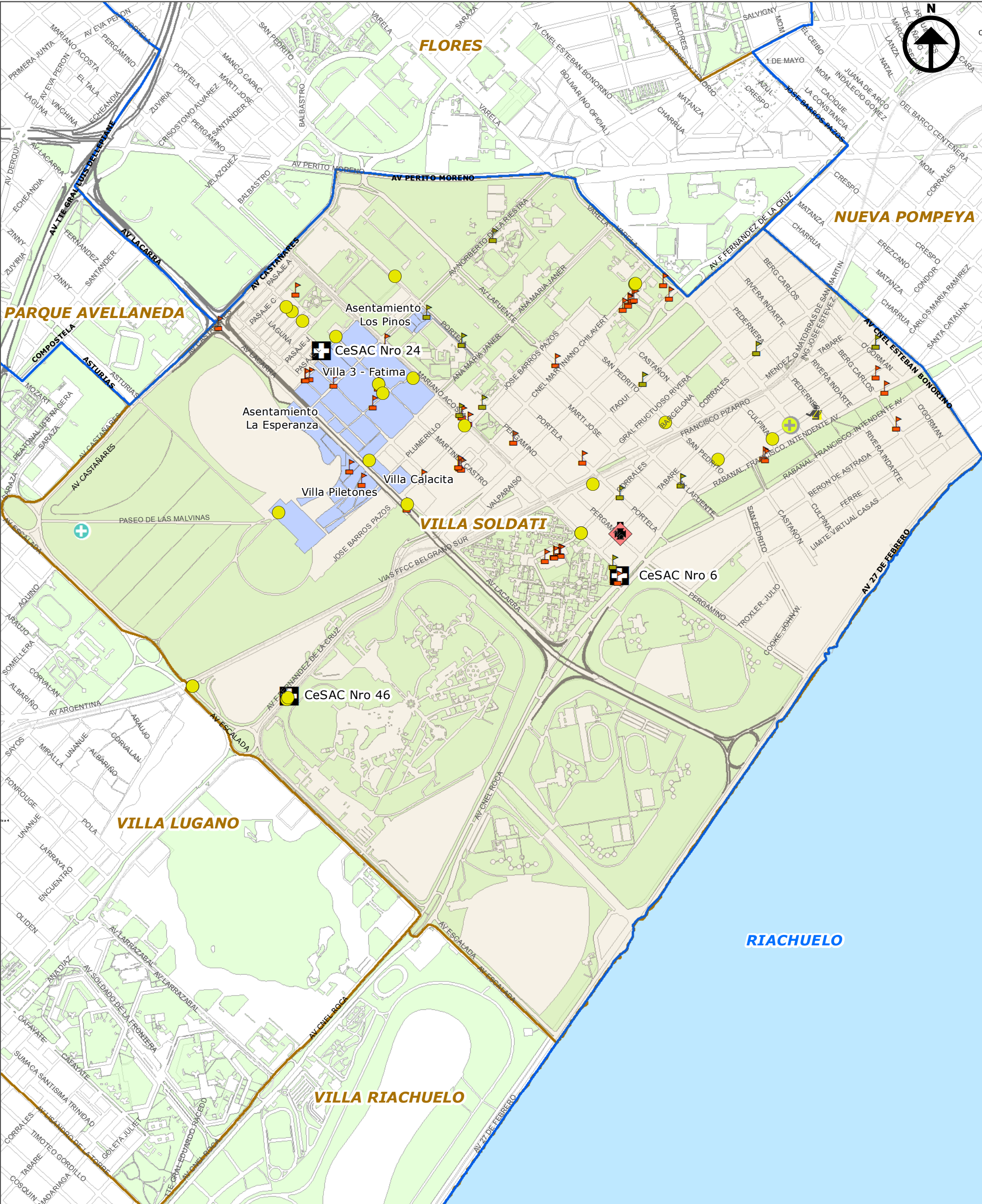
















Villa Soldati. Equipamiento social, educativo y sanitario. Ciudad Autónoma de Buenos Aires. Año 2018



0 137,5 275 550 825 1.100 m
Escala: 1: 7.000
Proyección Gauss Kruger Buenos Aires
 Proyección: Transversa Mercator
 Datum: Campo Inchauspe
 Esferoide: Internacional 1924
 Meridiano central: -58.4627
 Latitud de origen: -34.6297166

Fuente: Departamento Cartografía.
 Dirección General de Estadística y Censos
 (Ministerio de Economía y Finanzas, GCBA)
Identificación: DT011833
Fecha de realización: 07/2018
Tamaño: A3
Resolución: 150 dpi

REFERENCIAS

-  Centro Integrador Comunitario
-  Estación Saludable
-  Cuartel de bomberos
-  Centro Médico Barrial
-  Comisaria de la Policía de la Ciudad
-  Centro de Salud y Acción Comunitaria
-  Establecimiento educativo de gestión estatal
-  Establecimiento educativo de gestión privada
-  Ferrocarril
-  Autopista
-  Villas/Asentamientos/NHT
-  Límite de barrio
-  Límite de comuna
-  Espacio verde